



# TILBURG AUTOVRIJ

# SP

Vandaag, **21 sept 2008**, mogen er in **Tilburg** maar ook in veel andere steden overal ter wereld, **geen auto's** rijden in de stad.  
*“Waar is dat nou weer goed voor?”* kun je je afvragen...

## WAAROM

- ★ **Omdat we af en toe stil moeten staan bij het milieu**  
we hebben ook in Tilburg een CO2-doelstelling  
de luchtkwaliteit laat ook in Tilburg te wensen over  
de schadelijke effecten van fijnstof en NOx zijn inmiddels aangetoond
- ★ **Om eens een andere stad te ervaren**  
een stad zonder al dat lawaai  
zonder de stank van uitlaatgassen  
zonder de hectiek van snelle grote objecten
- ★ **Om te laten zien hoe het anders kan**  
is de stad ook op de fiets goed bereikbaar?  
en met het openbaar vervoer?  
mooi moment om te kijken wat er verbeterd kan worden

## DE FIETS

15 jaar geleden was Tilburg “de fietsstad van Nederland”. Tilburg had een rood fietspad aangelegd dwars door de stad. Mensen van over de hele wereld kwamen kijken hoe wij dat hier geregeld hadden voor de fietser. Helaas is het fietsersbeleid in de jaren daarna tijd behoorlijk verwaarloosd.

Pas de laatste jaren wordt de fiets weer serieus genomen als vervoermiddel. Boodschappen doen, de kinderen naar school brengen, maar ook naar het werk gaan kan vaak het makkelijkst op de fiets, mits de gemeente dat goed faciliteert. Wat betreft ambities en doelstellingen voor de fietser is de gemeente goed bezig. Nu de praktijk nog want er moet nog veel gebeuren. De fiets-infrastructuur laat nog veel te wensen over maar er wordt (oa door onze SP wethouders) hard aan gewerkt.

## VEEL GEHOORDE KLACHTEN





-  **Slecht wegdek**  
Er is nog een flinke inhaalslag te maken.  
De toestand van het wegdek op het fietspad is vaak onder de maat
-  **Lange wachttijd bij verkeerslichten**  
Er lopen inmiddels proeven met “dynamisch verkeersmanagement”  
Er zijn een aantal wachttijd-voorspellers geplaatst
-  **Slechte of onoverzichtelijke bewegwijzering**  
Er wordt op dit moment een plan gemaakt om de bewegwijzering voor fietsers logischer, eenvormiger en overzichtelijker te maken

## WAT IS DE BEDOELING

Geef op de kaart uw ‘pijnpunten’ als fietser aan, de SP zal al uw opmerkingen bundelen en onder de aandacht brengen bij de gemeente. Wellicht komt de gemeente dan in actie om ze te verhelpen.

Op de grote kaart zijn de belangrijkste fietsroutes van Tilburg ingetekend. Kent u plekken waar u over het wegdek stuitert, waar u maar niet aan de beurt komt als uw stoplicht rood is, waar u door, kleine straatjes, veel auto's en een wirwar van bordjes, niet weet welke kant u op moet.

Pak een prikker en prik die op de kaart bij uw pijnpunt.  
De prikkers zijn genummerd en hebben verschillende keuren.

- Slecht wegdek  (zwart)
- Wachttijd  (rood)
- Wegwijzers  (groen)
- Anders  (geel)

In het rode boek kunt u bij het nummer van uw prikker een opmerking plaatsen over het betreffende pijnpunt.

**De SP zal uw opmerkingen bundelen en onder de aandacht brengen bij de wethouder. Wellicht kunnen uw ergernissen binnen afzienbare tijd worden verholpen.**